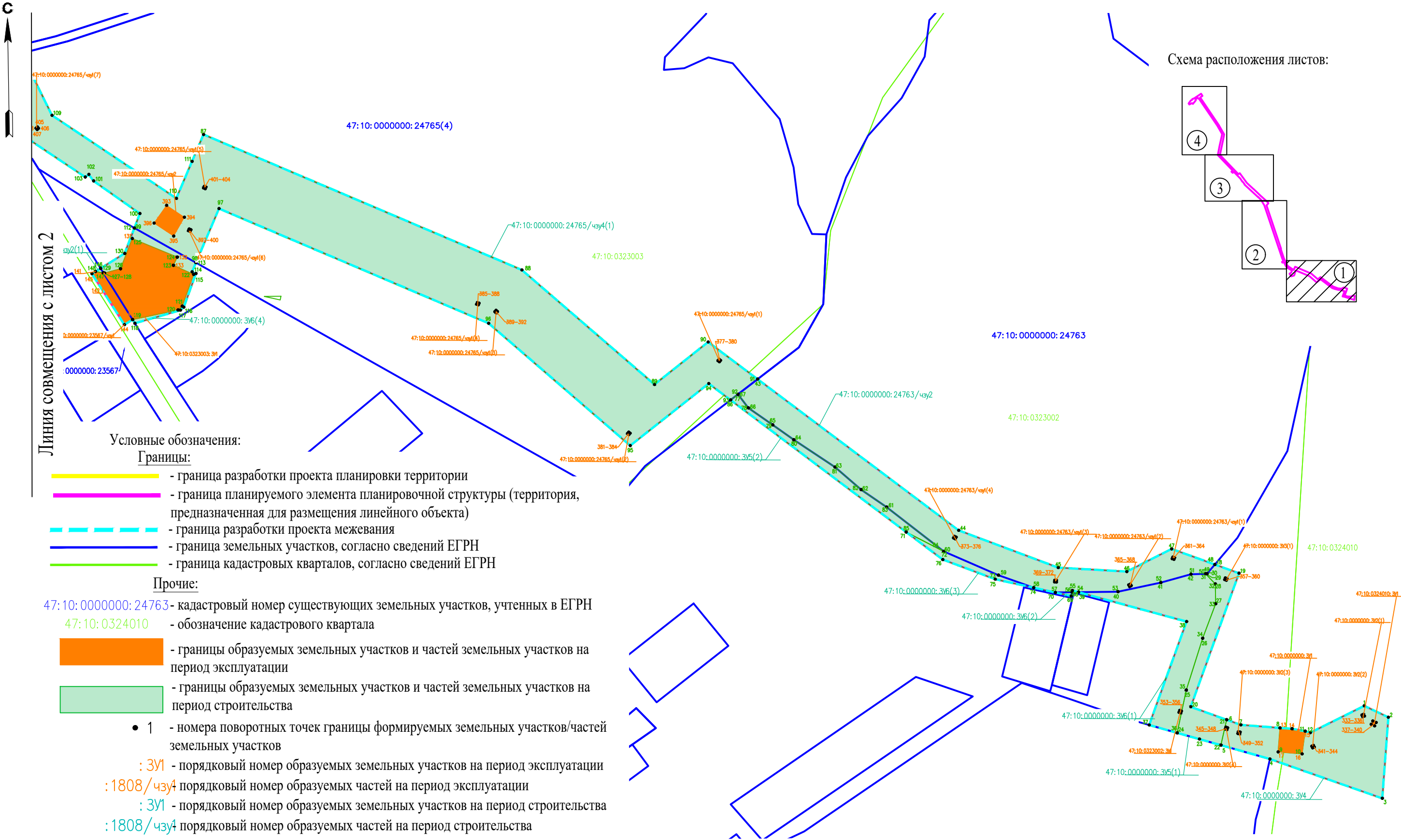
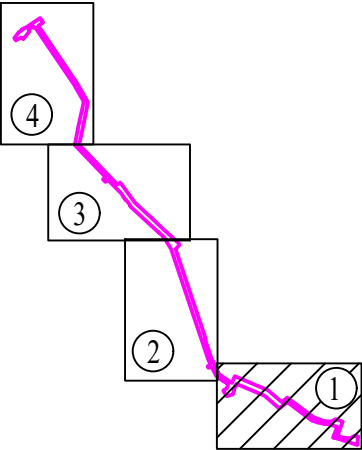


к Постановлению администрации  
Волховского муниципального района  
Ленинградской области

от «\_\_» \_\_\_\_\_ 2023 г. № \_\_\_\_\_

Чертеж межевания территории

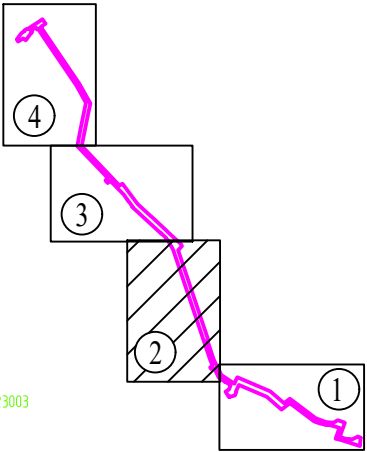
Схема расположения листов:





Линия совмещения с листом 3

Схема расположения листов:



47:10:0323003

47:10:0000000:24765(3)

Условные обозначения:

Границы:

- граница разработки проекта планировки территории
- граница планируемого элемента планировочной структуры (территория, предназначенная для размещения линейного объекта)
- граница разработки проекта межевания
- граница земельных участков, согласно сведений ЕГРН
- граница кадастровых кварталов, согласно сведений ЕГРН

Прочие:

- 47:10:0000000:24763 - кадастровый номер существующих земельных участков, учтенных в ЕГРН
- 47:10:0324010 - обозначение кадастрового квартала
- границы образуемых земельных участков и частей земельных участков на период эксплуатации
- границы образуемых земельных участков и частей земельных участков на период строительства
- 1 - номера поворотных точек границы формируемых земельных участков/частей земельных участков
- :3У1 - порядковый номер образуемых земельных участков на период эксплуатации
- :1808/чзу1 - порядковый номер образуемых частей на период эксплуатации
- :3У1 - порядковый номер образуемых земельных участков на период строительства
- :1808/чзу1 - порядковый номер образуемых частей на период строительства

Линия совмещения с листом 1

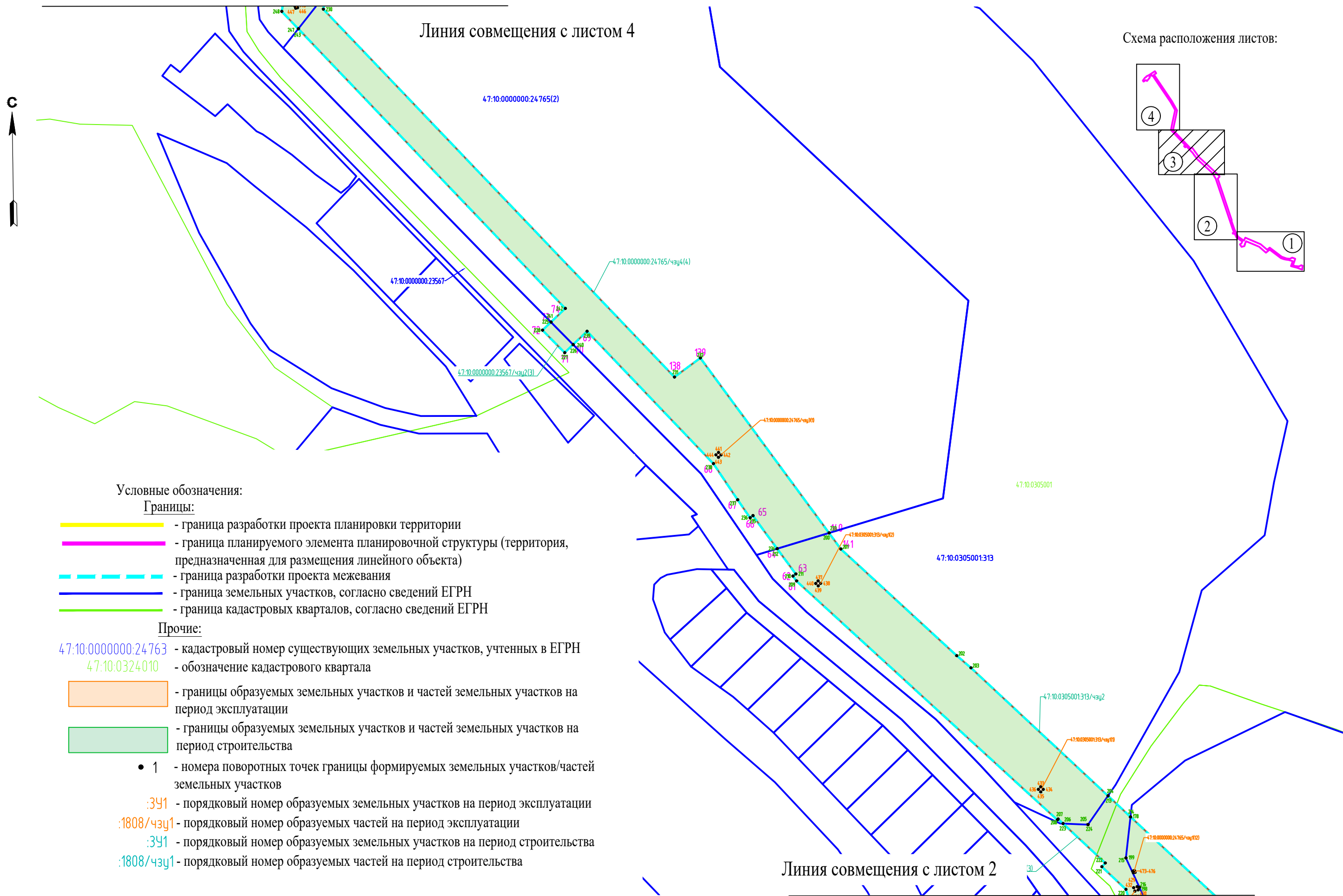
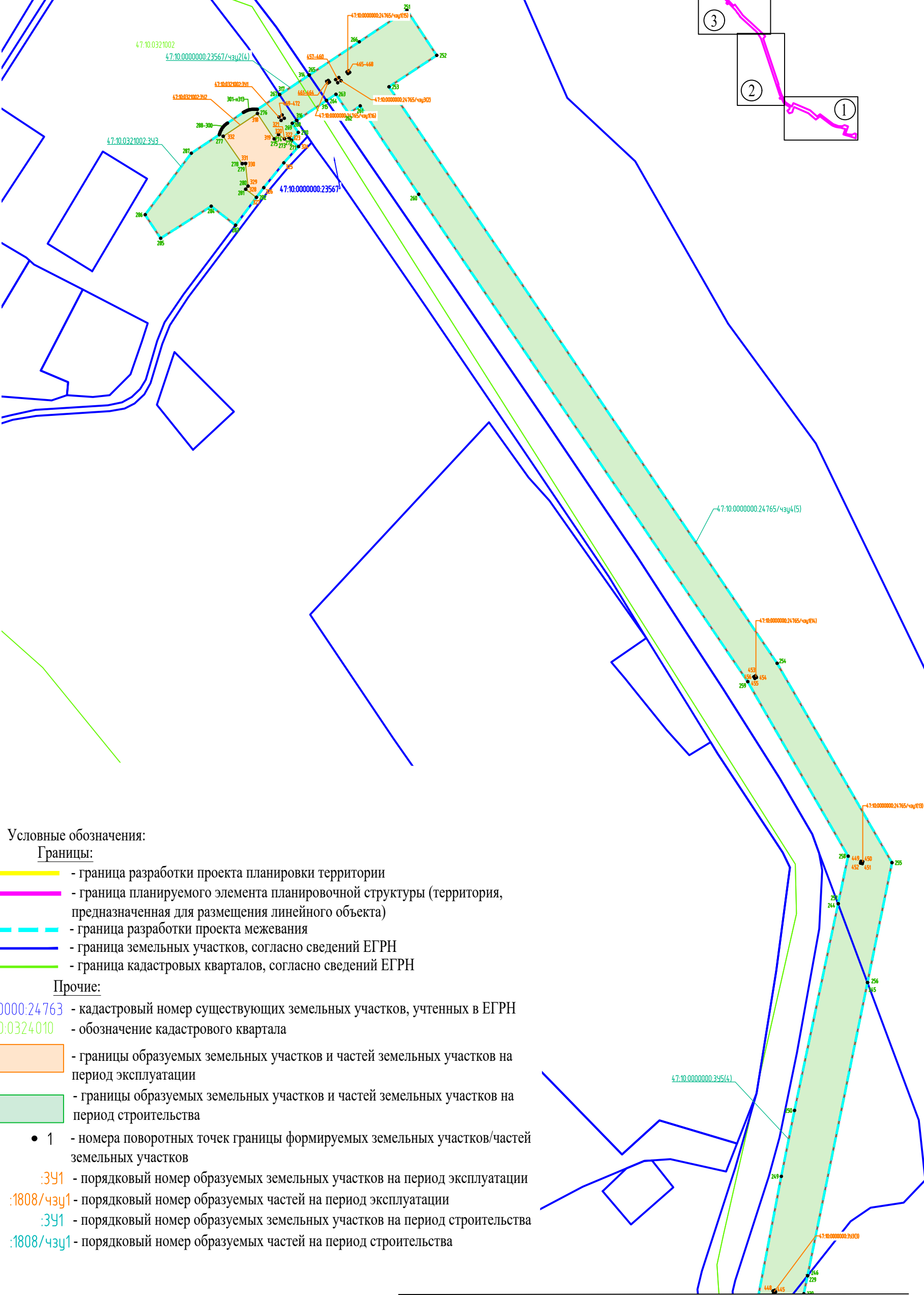
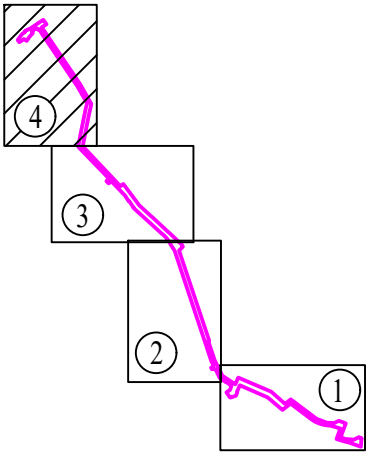




Схема расположения листов:



Условные обозначения:

Границы:

- граница разработки проекта планировки территории
- граница планируемого элемента планировочной структуры (территория, предназначенная для размещения линейного объекта)
- граница разработки проекта межевания
- граница земельных участков, согласно сведений ЕГРН
- граница кадастровых кварталов, согласно сведений ЕГРН

Прочие:

- 47:10:0000000:24763 - кадастровый номер существующих земельных участков, учтенных в ЕГРН
- 47:10:0324010 - обозначение кадастрового квартала
- границы образуемых земельных участков и частей земельных участков на период эксплуатации
- границы образуемых земельных участков и частей земельных участков на период строительства
- 1 - номера поворотных точек границы формируемых земельных участков/частей земельных участков
- :391 - порядковый номер образуемых земельных участков на период эксплуатации
- :1808/чзy1 - порядковый номер образуемых частей на период эксплуатации
- :391 - порядковый номер образуемых земельных участков на период строительства
- :1808/чзy1 - порядковый номер образуемых частей на период строительства