Приложение 1

СХЕМА

размещения нестационарных торговых объектов на земельных участках в зданиях, строениях и сооружениях, находящихся в государственной и муниципальной собственности, на территории дер. Кисельня МО Кисельнинское СП Волховского муниципального района

1.0.д.Кисельня ул. Центральная у д. 13А

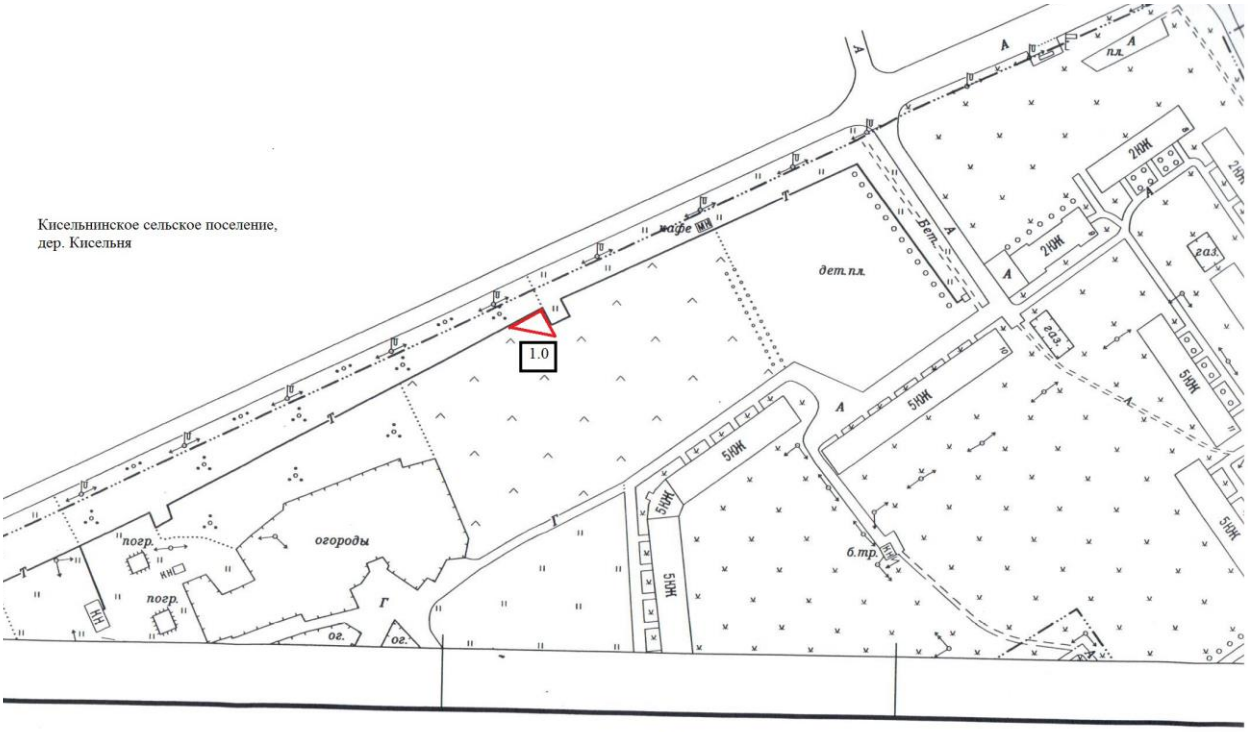

1 : 2 000
в 1 сантиметре 20 метров

2.1. д.Кисельня, ул. Центральная д.20 (перед объектом 20А)
2.2. д. Кисельня, ул. Центральная д.20 (ориентир д.22)
2.3. дер.Кисельня, ул.Центральная д.20 (ориентир д.20а)
2.4. дер.Кисельня, ул.Центральная д.20 (перед магазином «Кокетка», д.21)
2.4.1. дер.Кисельня, ул.Центральная д.20 (перед магазином «Кокетка», д.21)
2.5. д.Кисельня, ул.Центральная д.20 (напротив помещения № 2 в ТБЦ)
2.6. д.Кисельня, ул.Центральная д.20 (перед магазином хоз.товаров)
2.7. д.Кисельня, ул.Центральная д.20 (напротив кафе «Берега»)
2.8. д.Кисельня, ул.Центральная д.20 (напротив кафе «Берега»)
2.9. д.Кисельня, ул.Центральная д.20 (напротив кафе «Берега»)

3. д. Соловьево, у д. №7

4. д. Сюрья у д. № 16

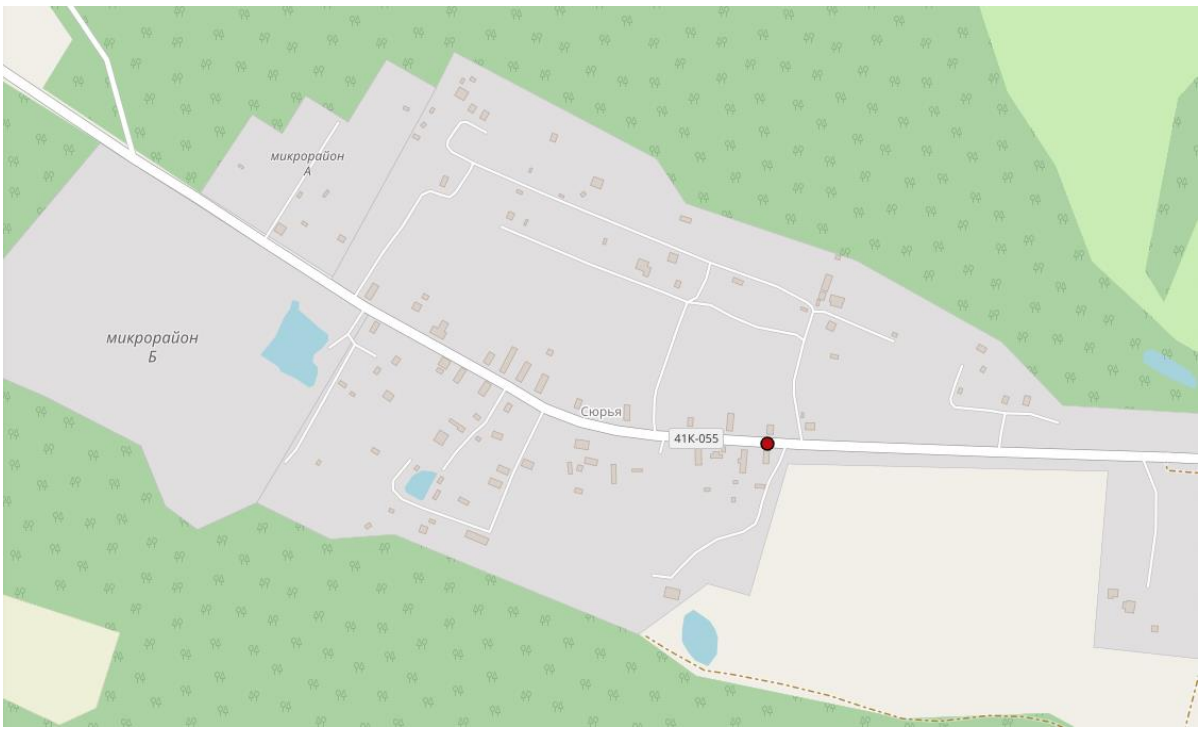

5. д. Черноушево у д. № 27

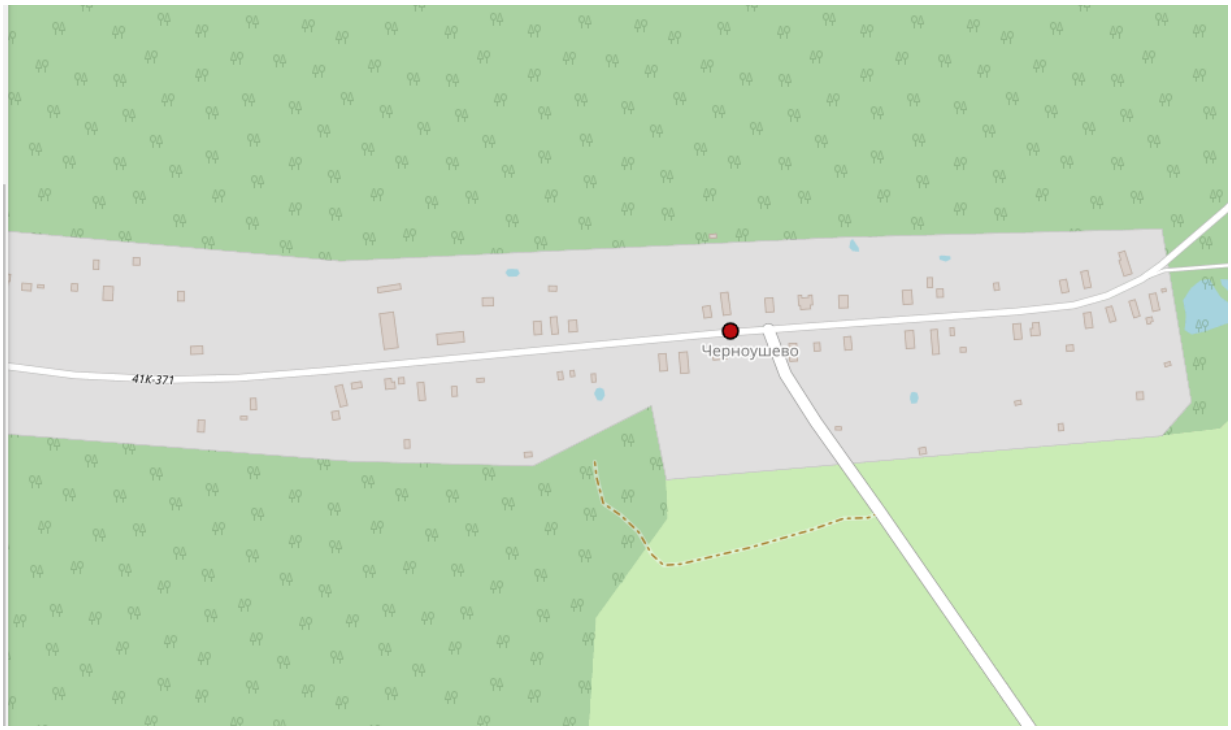

6. д. Лавния у д. № 9

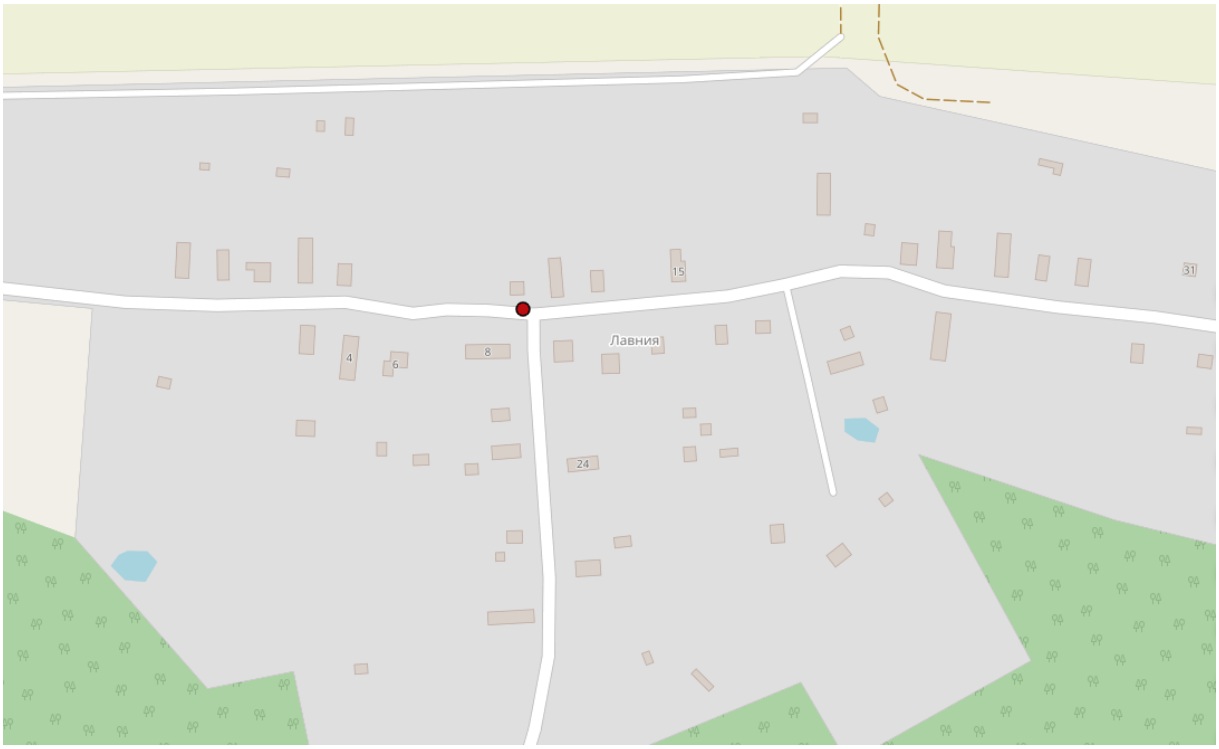

7. д. Голтово у д. № 11

8. д. Гнилки у д. № 16

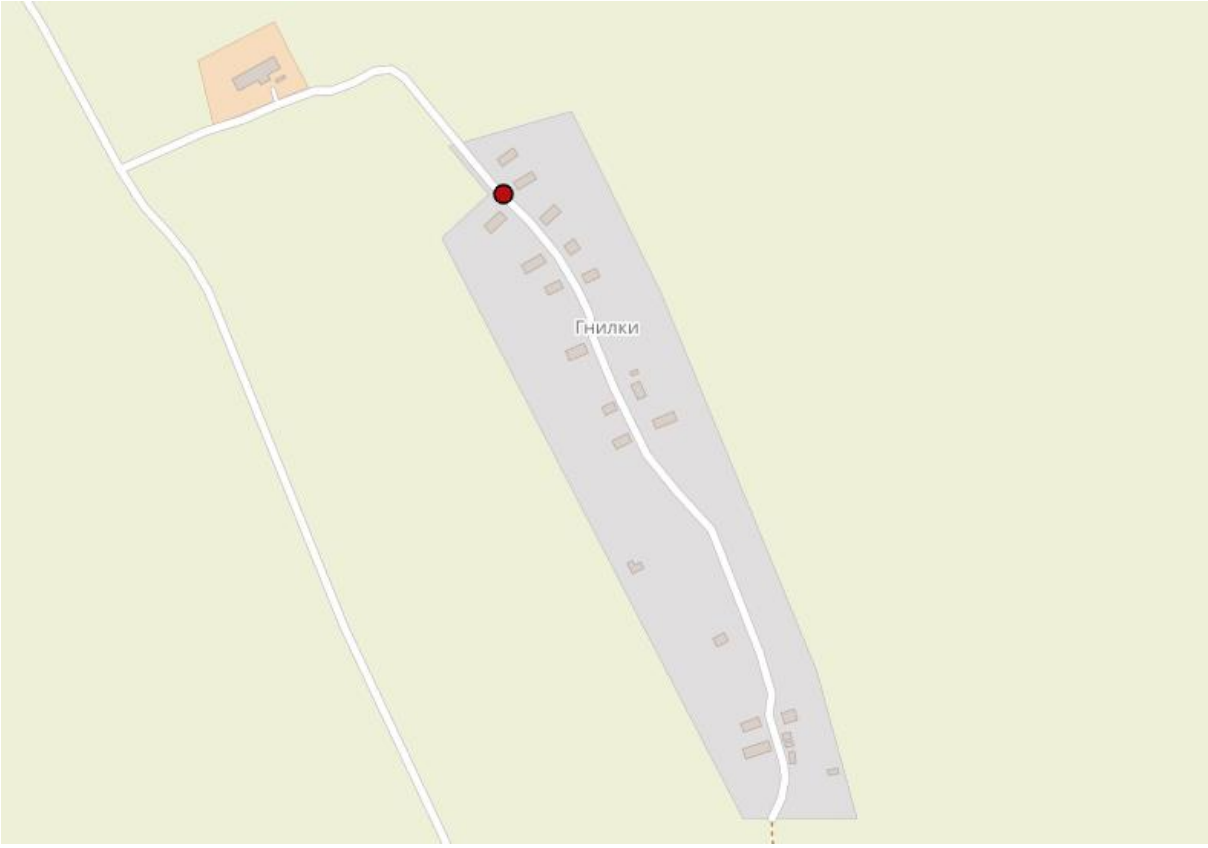

9. д. Новая у д. № 7, № 22

10. д. Кипуя у д. № 36

11.дер.Чаплино у МКД № 1

12. д. Лужа у д. № 48

13. д. Нурма у д. № 3, № 16

14. д.Пали у д. № 5