

Утверждена

подписавшем администрация Валковского муниципального района
 (наименование документа об утверждении, включая наименование органа государственной власти или органов
 местного самоуправления, принявших решение об утверждении схемы или подписавших соглашение о
 перераспределении земельных участков)

от 01.04.2026 № 1118

**Схема расположения земельного участка или земельных
 участков на кадастровом плане территории**

Система координат: МСК 47 зона 2



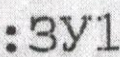




Условный номер земельного участка	:3У1
(указывается в случае, если предусматривается образование двух и более земельных участков)	
Площадь земельного участка	1,509 м ²
(указывается проектная площадь образуемого земельного участка, вычисленная с использованием федеральной государственной географической информационной системы, обеспечивающей функционирование национальной системы пространственных данных, которой является федеральная государственная географическая информационная система "Единая цифровая платформа "Национальная система пространственных данных" (дальше - геоинформационная система), или иных технологических и программных средств с округлением до 1 квадратного метра. Указанное значение площади земельного участка может быть уточнено при проведении кадастровых работ не более чем на десять процентов)	

Обозначение характерных точек границ	Координаты		Обозначение характерных точек границ	Координаты	
	(указываются в случае подготовки схемы расположения земельного участка с использованием информационной системы или иных технологических и программных средств. Значения координат, полученные с использованием указанных технологических и программных средств, указываются с округлением до 0,01 метра)			(указываются в случае подготовки схемы расположения земельного участка с использованием информационной системы или иных технологических и программных средств. Значения координат, полученные с использованием указанных технологических и программных средств, указываются с округлением до 0,01 метра)	
	X	Y		X	Y
н1	456 972,21	2 327 893,28	н4	456 994,86	2 327 842,78
н2	456 946,92	2 327 862,66	н1	456 972,21	2 327 893,28
н3	456 980,14	2 327 827,03			



Масштаб 1:2 500

Условные обозначения:

-  - Образуемая точка, сведения о которой позволяют определить ее точное местоположение
-  - Граница кадастрового квартала
-  - Обозначение образуемого земельного участка
-  - Земельные участки, сведения о которых содержатся в ЕГРН
-  - Граница населенного пункта
-  - ОКС
-  - Образуемая часть границы, сведения о которой достаточны для определения ее местоположения