

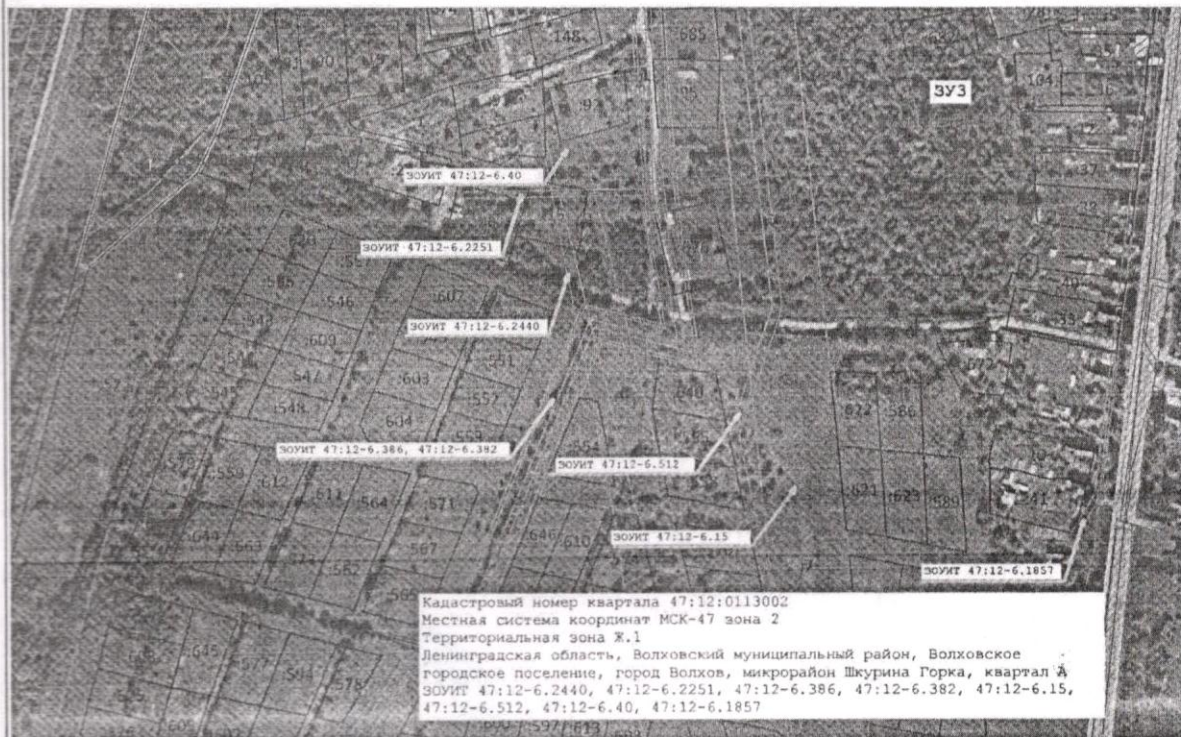
Утверждена
ЗУЗ г. Волхов

(наименование документа об утверждении, включая наименования органов государственной власти или
постановлением администрации Волховского
органов местного самоуправления, принявших решение об утверждении схемы или
муниципального района Ленинградской области
подписавших соглашение о перераспределении земельных участков)

от 19.06.2026 № 2103












Схема расположения земельного участка или земельных
участков на кадастровом плане территории

Площадь земельного участка		1 753 м ²	
<small>(указывается проектная площадь образуемого земельного участка, вычисленная с использованием федеральной государственной географической информационной системы, обеспечивающей функционирование национальной системы пространственных данных, которой является федеральная государственная географическая информационная система "Единая цифровая платформа "Национальная система пространственных данных" (далее - информационная система), или иных технологических и программных средств с округлением до 1 квадратного метра. Указанное значение площади земельного участка может быть уточнено при проведении кадастровых работ не более чем на десять процентов)</small>			
Обозначение характерных точек границ	Координаты, м		
	<small>(указываются в случае подготовки схемы расположения земельного участка с использованием информационной системы или иных технологических и программных средств. Значения координат, полученные с использованием указанных технологических и программных средств, указываются с округлением до 0,01 метра)</small>		
	X	Y	
1	2	3	
н7	432 561,11	2 327 677,62	
н8	432 553,98	2 327 634,56	
н9	432 514,35	2 327 641,12	
н10	432 521,48	2 327 684,18	
н7	432 561,11	2 327 677,62	



Масштаб 1:4 100

Условные обозначения:

- - характерная точка границы вновь образуемого земельного участка, сведения о которой отсутствуют в ЕГРН
- - Вновь образованная часть границы, сведения о которой достаточны для определения ее местоположения
- - Существующая часть границы, имеющиеся в ЕГРН сведения о которой достаточны для определения ее местоположения
- - Граница кадастрового квартала
-  - Надписи кадастрового номера земельного участка
-  - Обозначение кадастрового квартала
-  - Слой спутниковой карты
-  ЗОУИТ 47:12-6.2440 - Зона санитарной охраны поверхностного водозабора из реки Волхов производственного управления Волховского района ГУП «Леноблводоканал» (II и III пояса)
-  ЗОУИТ 47:12-6.2251 - Охранная зона объекта электросетевого хозяйства - ВЛ-0,4кВ д.Бережки от ТП №330,799,928,933,311,1263,344,345,781,915 16,990км
-  ЗОУИТ 47:12-6.386 - Охранная зона «Напорный коллектор (2 нитки) хоз - бытовой канализации»
-  ЗОУИТ 47:12-6.382 - Охранная зона «Сети хозбытовой канализации (2 нитки)»
-  ЗОУИТ 47:12-6.15 - Охранная зона ВЛ 110 кВ Волховская-3
-  ЗОУИТ 47:12-6.512 - Охранная зона «Сети х/фекальной канализации»
-  ЗОУИТ 47:12-6.40 - Охранная зона объекта электросетевого хозяйства – ВЛ-10кВ ф.338-01,02,04,07,08; 337
-  ЗОУИТ 47:12-6.1857 - Охранная зона объекта электросетевого хозяйства ВЛ- 0,4 кВ от ТП - 36